

東稲山周遊図

(県道14号方面)

至 前沢

至 田河津、柴宿、長坂
(県道106号方面)

月山神社奥の院

月山憩いの広場

県道237号線

胎内石



室根山

音羽山
539.9m

風車跡



東稲山
594.9m



駐車場


県道237号線

至 長坂、長島


駐車場 WC

展望台跡


経塚山
519.1m



姫神山



早池峰山



岩手山

【距離・所要時間】	距離	登り	下り
木工芸館 ⇄ 駒形山	1.0 Km	40分	30分
駒形山 ⇄ 経塚山	1.4 Km	45分	35分
経塚山 ⇄ 音羽山	1.0 Km	30分	25分
音羽山 ⇄ 東稲山	1.2 Km	35分	30分
コース全体(片道)	4.6 Km	150分	120分

※所要時間は目安です
※体力、疲労の度合いで無理せずに



焼石連峰



日本カモシカ

駒形山
430m

東屋



火床
四阿

文字の泉



一関市街



駒形山



オオムラサキ
東屋



平泉町内



西行桜の森
キャンプ場

駐車場

カタクリ群生地

夫婦岩

雨よけ岩

無量我丘
東屋

駐車場

あじさい周廻ロード

木工芸館 遊鶯

WC

東屋



ヤマユリ群生地



入口

入口

東稲山方面



至 県道237号

長島方面
(県道14号)

800m

平泉駅
(県道206号)

100m

東岳峠
(県道206号)

100m

〒 029-4101 岩手県西磐井郡平泉町長島深山 95-741
木工芸館「遊鶯」 ☎ 0191-46-5420